

LEGENDA

LIMITES ADMINISTRATIVOS (CAOP 2018):

- Concelho
- Freguesia

Edificado

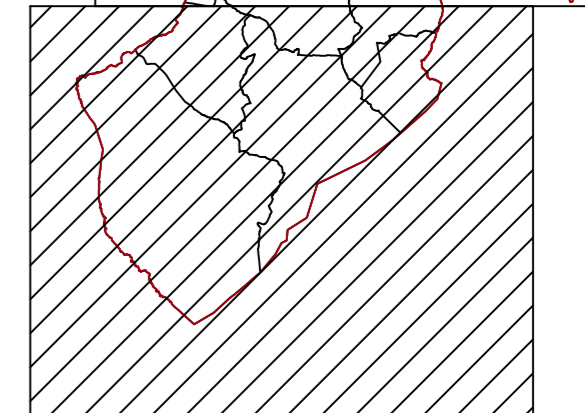
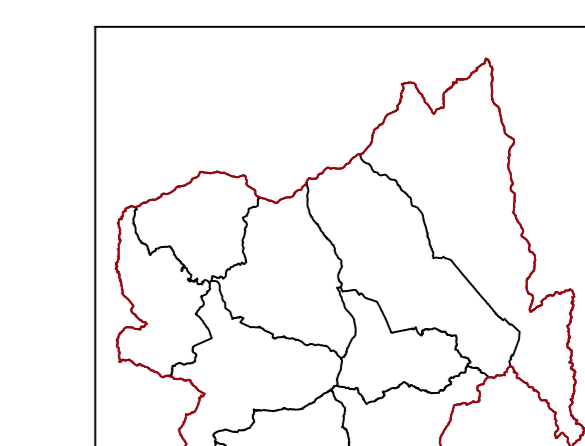

FONTES SONORAS

- Indústrias (Fontes Fixas)
- Ferrovias
- Rodovias

Níveis em dB(A), a 4 metros acima do solo:

- $L_{den} \leq 55$
- $55 < L_{den} \leq 60$
- $60 < L_{den} \leq 65$
- $65 < L_{den} \leq 70$
- $L_{den} > 70$

Métodos de cálculo:
 Rodovia: NMPB96
 Ferrovias: SRM II
 Indústrias: ISO 9313-2
 Malha de Cálculo: 10x10 metros
 Ano de Resultados: 2018



Cartografia Base:
 Entidade Proprietária: Comunidade Intermunicipal do Médio Tejo
 Entidade Produtora: BLOM Portugal SA.
 Homologação: 23 de dezembro de 2015 / Processo nº 322
 Sistema de Referência: PT-TM06/ETRS89
 Exatidão: EPPD do MNTC (EMQ) $\leq 1,50$ m; EPAD do MNTC (EMQ) $\leq 1,70$ m;
 ET por domínio inferior a 5% em cada folha
 Precisão Posicional Nominal (PPN): 3,33 m

Notas e Histórico de Alterações			
N.º	Revisão	Descrição	Data
1	REVISÃO 1		29 MARÇO 2019
2	EMISSÃO DE DOCUMENTO		15 MARÇO 2019

**REVISÃO DO PLANO DIRECTOR MUNICIPAL DE OUREM
 MAPA MUNICIPAL DE RUÍDO**

MAPA DE RUÍDO ATUAL PARA O INDICADOR Lden

 SCHIU Eng. de Vibração e Ruído, Lda. Av. Vitorino Silva, 1000-1, 3005-406 Fátima T: 289 998 009 schiu@schiu.com www.schiu.com	Projeto: RDL Desenho: RDL Verificação: VCR Aprovação: VCR
---	--

 MUNICÍPIO DE OUREM DIVISÃO DE ORDENAMENTO DO TERRITÓRIO	Escala Horizontal: H = 1:25 000 Escala Gráfica: 0 250 500 (m)
---	--